

Fra: Stian Bjornes <Stian.Bjornes@hafslund.no>
Sendt: 7. mai 2019 15:12
Til: Postmottak
Emne: Forelegging ny kabeltrasé i Sørums kommun
Vedlegg: Forelegging ny kabeltrasé.pdf; Kart.pdf

Hei,

Se vedlagt forelegging av ny kabeltrasé i Sørums kommun. Vi ber om en tilbakemelding innen 4 uker fra dagens dato.

Med vennlig hilsen
Hafslund Nett AS

Stian Bjornes
nettplanlegger
Kundetilknøtning

Mobil: 99 27 30 96
Telefon: 21 49 50 68
E-post: stian.bjornes@hafslund.no

Postadresse: Postboks 990 Skøyen, 0247 Oslo
Besøksadresse: Drammensveien 144, Skøyen
www.hafslundnett.no

Tenk på miljøet før du skriver ut denne e-posten.

Til mottaker iht. vedlagte distribusjonsliste.

Kopi til

FORELEGGING AV PLANER OM NY KABELTRASÉ INNENFOR OMRÅDEKONSESJONEN I SØRUM KOMMUNE

1 Innledning

Hafslund Nett AS («Hafslund Nett») sender med dette foreleggning om tiltak vedrørende etablering av el-anlegg innenfor rammen av områdekonsesjonen, jf. energiloven § 3-2. Foreleggning sendes for å sikre at plikten om underretting i henhold til plan- og bygningsloven og områdekonsesjonen blir ivaretatt. Planene forelegges kommunen og fylkesmannen og andre berørte parter. «Foreleggning» vil si at det gis informasjon om tiltaket.

Anlegg i strømmettet er unntatt store deler av plan- og bygningsloven, jf. § 1-3 og byggesaksforskriften § 4-3 bokstav c). Følgelig skal ikke nettstasjoner, jordkabeltraséer eller kraftledninger i luft byggesaksbehandles.

Hafslund Nett er som områdekonsesjonær etter energiloven § 3-2 forpliktet til å levere den energien som er ønsket, samt å tilknytte de som har behov til strømmettet, jf. energiloven §§ 3-3 og 3-4.

2 Type tiltak og plassering

2.1 Type tiltak

Ny jordkabeltrasé

2.2 Berørte eiendommer

Kommune	Gnr.	Bnr.	Fnr.	Snr.	Adresse
Sørum	42	99			Lystadvegen 140
Sørum	45	330			
Sørum	44	80			
Sørum	45	1			

2.2 Nærmere beskrivelse av tiltaket

Ny jordkabeltrasé

Sørum kommune ønsker strøm til en pumpestasjon, og det er derfor nødvendig å etablere en ny jordkabeltrasé fra nettstasjon K0056 plassert i Lystadvegen 140.

Kabeltrasé: ca. 500 meter
Spenningsnivå: 400 V

Se vedlagt kart for en oversikt over trasé.

3 Begrunnelse for tiltaket

Ny jordkabeltrasé

Ny jordkabel vil som beskrevet i pkt. 2.2 forsyne en pumpestasjon. I leveringsplikten som følger av energiloven, ligger det et krav om å sørge for en sikker og tilstrekkelig strømforsyning. Tiltaket anses som nødvendig for at Hafslund Nett skal kunne opprettholde de krav som følger av områdekonsesjonen.

4 Konsekvenser for arealbruk

Hafslund Nett har vurdert tiltaket opp mot tilgjengelig offentlig informasjon om arealplaner i kommunens kartløsning.

Området som berøres av tiltaket er iht. gjeldende kommuneplan lagt ut til LNFR-formål og hvor det er registrert hensynssone (570) og båndleggingssone (720). Hafslund Nett legger til grunn at kabelgrøften ikke krever søknad om dispensasjon fra planen iht. plan- og bygningsloven, og kan ikke se at tiltaket skal ha innvirkning på arealformålet.

5 Konsekvenser for kulturminner

Hafslund Nett har sjekket tiltaket opp mot registrerte kulturminner på miljostatus.no.

Etter hva Hafslund Nett kan se av informasjon tilgjengelig på www.miljostatus.no, er det ikke registrert kjente kulturminner innenfor tiltakets gjennomføringsområde.

6 Konsekvenser for natur- og miljøverdier

Hafslund Nett har sjekket tiltaket opp mot registrerte natur- og miljøverdier på miljostatus.no.

Det er registrert naturtype med ID BN00109375 Ravinedal ved Lystadvegen 140. Det vil etableres en kabel innenfor den markerte sonen, men med bakgrunn i at det er etablert et større renseanlegg for få år siden i det aktuelle området, kan vi ikke se at tiltaket skal ha innvirkning på den registrerte naturverdien.

Det er også registrert naturtype med ID BN00076914 Evjer, bukter og viker ved Lystadbekken. Kabelgrøft vil krysse den markerte sonen, og utføres så skånsomt som mulig. Det er tidligere blitt anlagt vei i sammenheng med renseanlegget, og planlagt tiltak vil ikke ha ytterligere innvirkning på den registrerte naturverdien.

Det er registrert en rødlistet art, fiskemåke, ID BA00055210-164 i området hvor pumpestasjonen skal etableres. Det bes om en tilbakemelding fra Fylkesmannen på hvordan Hafslund Nett skal forholde seg til denne registreringen. Dersom en slik tilbakemelding ikke gis, legger vi til grunn at tiltaket ikke påvirker denne arten/registreringen.

Dersom fylkesmannen har innvendinger eller føringer som må følges, ber vi om at dette opplyses oss innen svarfristen.

7 Andre forhold

VA

Vi ber om tilbakemelding fra kommunen dersom planlagt tiltak kommer i konflikt med infrastruktur for VA.

8 Berørte parter

Se vedlagt distribusjonsliste for oversikt over hvem foreleggingen er distribuert til.

Det bes om at foreleggingen med tilhørende dokumenter distribueres internt til aktuelle saksbehandlere/personer.

9 Oppstart av tiltaket

Ønsket oppstart snarest, men nødvendige tillatelser må være i orden.

10 Avslutning

Dersom dere har merknader til våre planer, ber vi om en tilbakemelding innen 4 uker fra dagens dato. Anlegget vil bli påbegynt dersom vi ikke mottar en tilbakemelding innen fristen.

Med vennlig hilsen
Hafslund Nett AS

Stian Bjornes
nettplanlegger

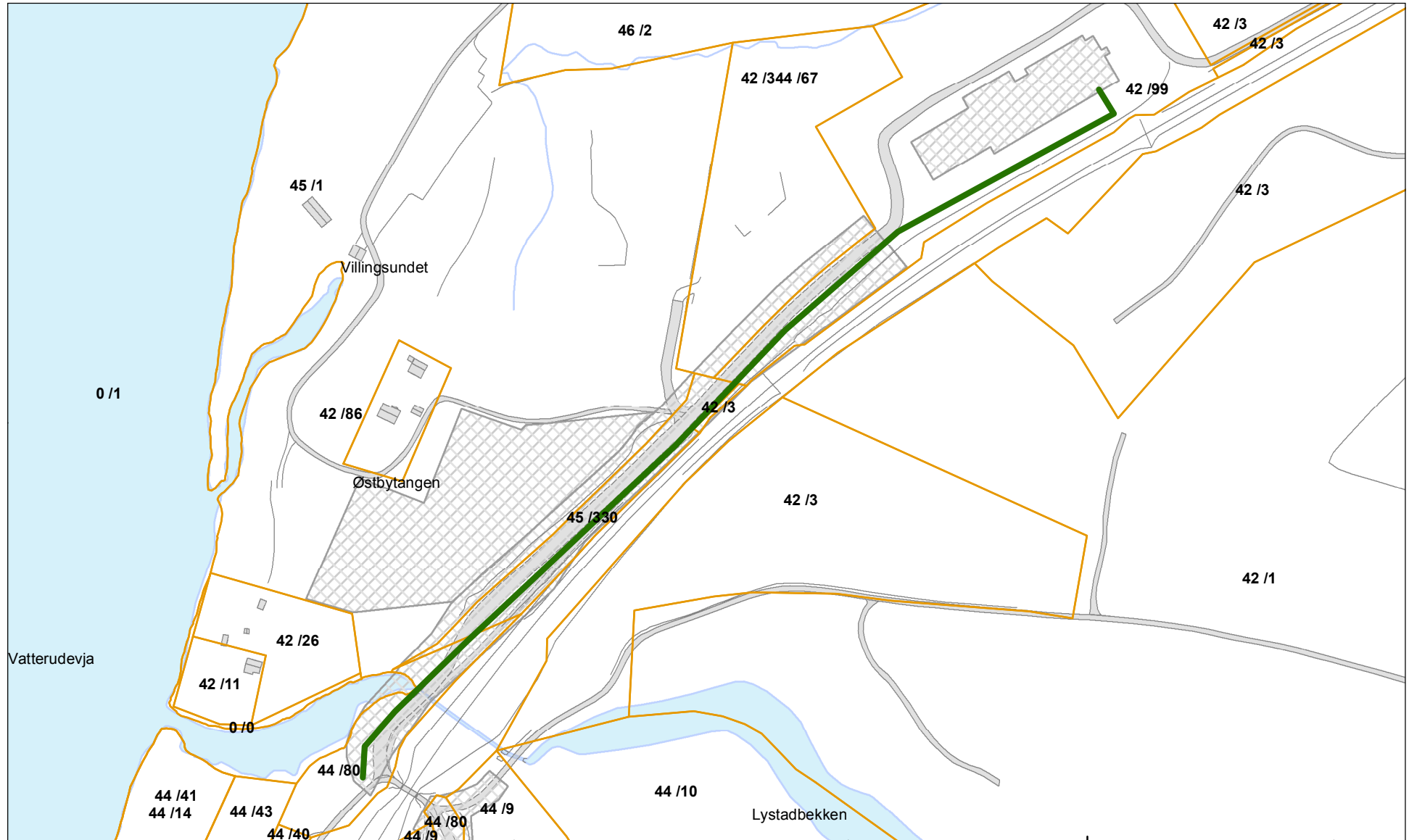
VEDLEGG:



- Vedlegg 1: Distribusjonsliste
- Vedlegg 2: Kart

VEDLEGG 1: DISTRIBUSJONSLISTE

Mottaker	Avdeling/Etat	Adresse	Postnr.	E-post
Sørum kommune		Postboks 113	1921 Sørumsand	postmottak@sorum.kommune.no
Fylkesmannen i Oslo og Viken		Postboks 325	1502 Moss	fmovpost@fylkesmannen.no

Kart



	Adresse,kommune,Gnr / Bnr: Lystadvegen, Sørum	Kabeltrasé er ikke målt inn nøyaktig og er derfor skissert inn. Kabelpåvisning er nødvendig for å finne beliggenhet av trasé og kabel	Dato: 07.05.2019	Målestokk 1:2 800	Ansvarlig Stian Bjornes	
---	---	--	----------------------------	-----------------------------	-----------------------------------	---